



ZAŁĄCZNIK graficzny nr 1.1  
do DECYZJI 10.10.16....  
o lokalizacji inwestycji celu publicznego  
z dnia 21 października 2016r  
Nr sprawy BK-RM.6733. 09.2016  
skala 1:1000

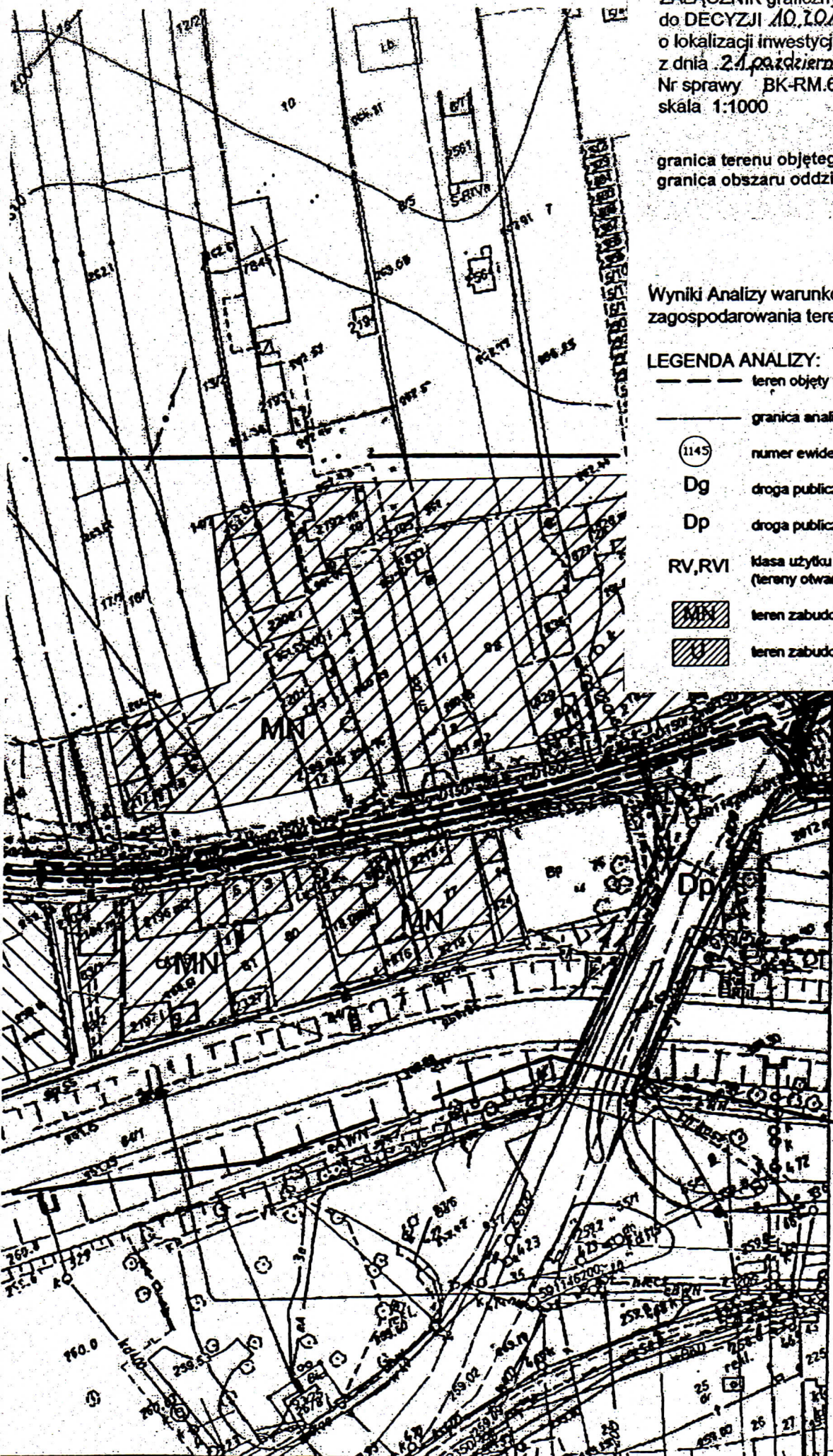
granica terenu objętego wnioskiem =  
granica obszaru oddziaływania inwestycji

*z up. BURMISTRZA  
Kierownik  
Referatu Funduszy Wewnętrznych  
mgr inż. Małgorzata Shiba*

Wyniki Analizy warunków i zasad  
zagospodarowania terenu

LEGENDA ANALIZY:

- teren objęty wnioskiem
- granica analizy
- ⊙(1145) numer ewidencyjny działki
- Dg droga publiczna gminna
- Dp droga publiczna powiatowa
- RV, RVI klasa użytku gruntowego (tereny otwarte)
-  teren zabudowy mieszkaniowej jednorodn.
-  teren zabudowy usługowej



*Dalej wg. art.*

mgr inż. arch. Bożena Konieczny

Uprawniony Urbanista  
nr 1507 nadane przez  
Prezesa Mieszkalnictwa i Rozwoju Miast